

Městský Dvůr

1678 / 41

1678 / 237

1678 / 291

1678 / 295

2.3m

6.5m

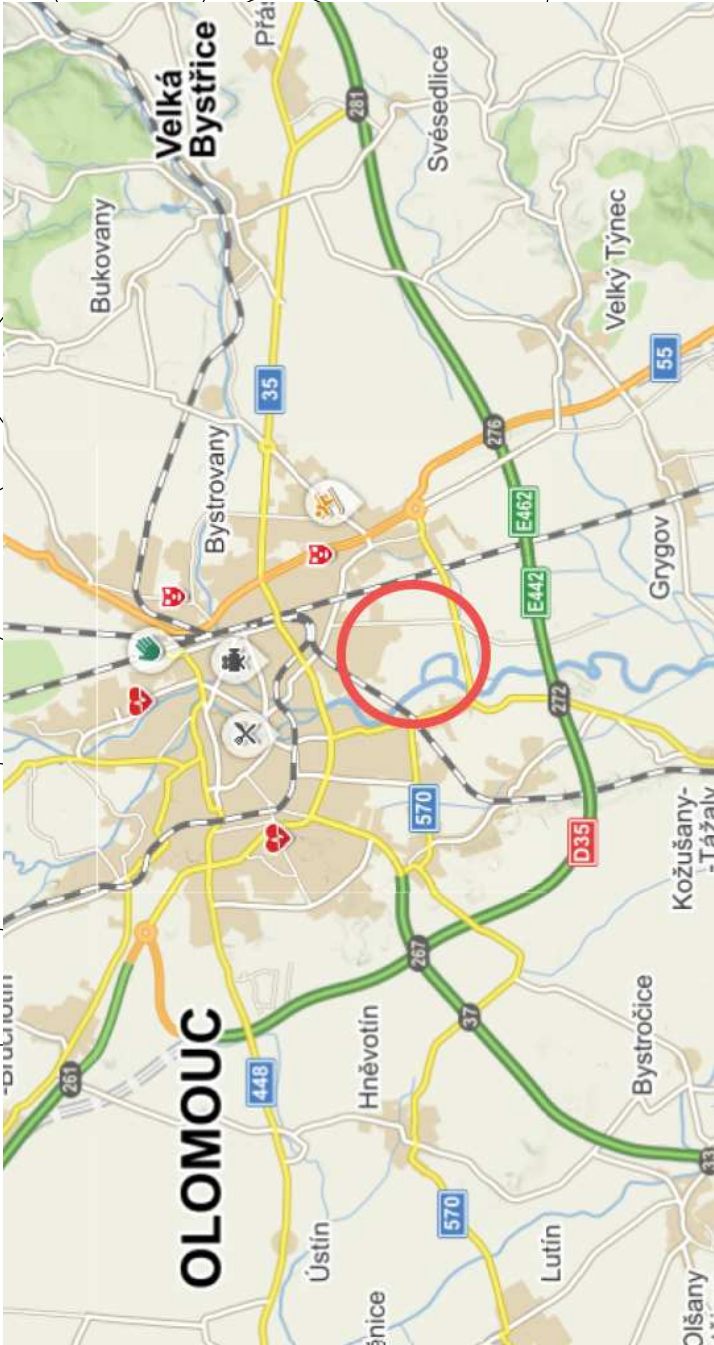
1733 / 1

4.7m

4.7m

127.1m

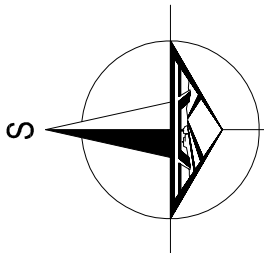
LOKALIZACE :



1697 / 20



- LEGENDA PROJEKTOVANÉHO PLYNÁRENSKÉHO ZÁŘÍZENÍ
- PŘELOŽKA VTL PLYNOVODU
 - HRANICE PARCEL
 - OCHRANNÉ PÁSMO 2,0 m OD LÍCE POTRUBÍ



VÝŠKOVÝ SYSTÉM : BpV
SOUŘADNICOVÝ SYSTÉM : S-JTSK

SO 03.3.1



POVODÍ MORAVY, s. p.
Dřevařská 11, 602 00, Brno

ZHOTOVITEL

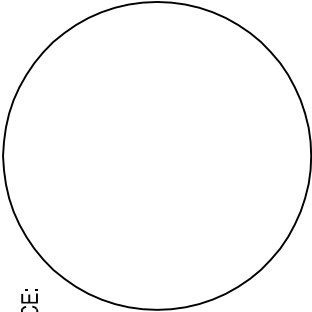


SDRUŽENÍ-MORAVA-OLMOUC
DOPRAVOPROJEKT BRNO a.s.
Kounicova 271/13, 602 00 BRNO



Prešovská 55, 821 02 BRATISLAVA

AUTORIZACE:



ŘEDITEL ATELIERU	ING. VLADIMÍR NAVRÁTIL	DOPRAVOPROJEKT BRNO
HLAVNÍ INŽENÝR PROJEKTU	ING. JOZEF KRČMÁRIK	
ZODPOVĚDNÝ PROJEKTANT	ING. PETR HUSÁK	
VYPRACOVAL	ING. MILAN PIŠTĚK	
KONTROLOVAL	ING. JAN HLADIŠ	
NÁZEV AKCE	MORAVA, KM 230,728 - 231,934 - PŘÍRODĚ BLÍZKÁ PROTIPOVODŇOVÁ OPATŘENÍ NA PRAVÉM BŘEHU A NAPOJENÍ LEVOBŘEŽNÍHO RAMENE	Kounicova 271/13, 602 00 BRNO tel. +420 549 123 111
NÁZEV SO	SO 03.3.1. - PŘELOŽKA VTL PLYNOVODU	DATUM 03/2020
NÁZEV ČÁSTI	SITUACE OP V KN	FORMÁT 3 A4
		MÉRITKO 1:1000
		Č. ZAKÁZKY 19-036
		ÚČEL DUSP/DPS
		Č. SOUPRAVY Č. PŘÍLOHY 03.3.1_04